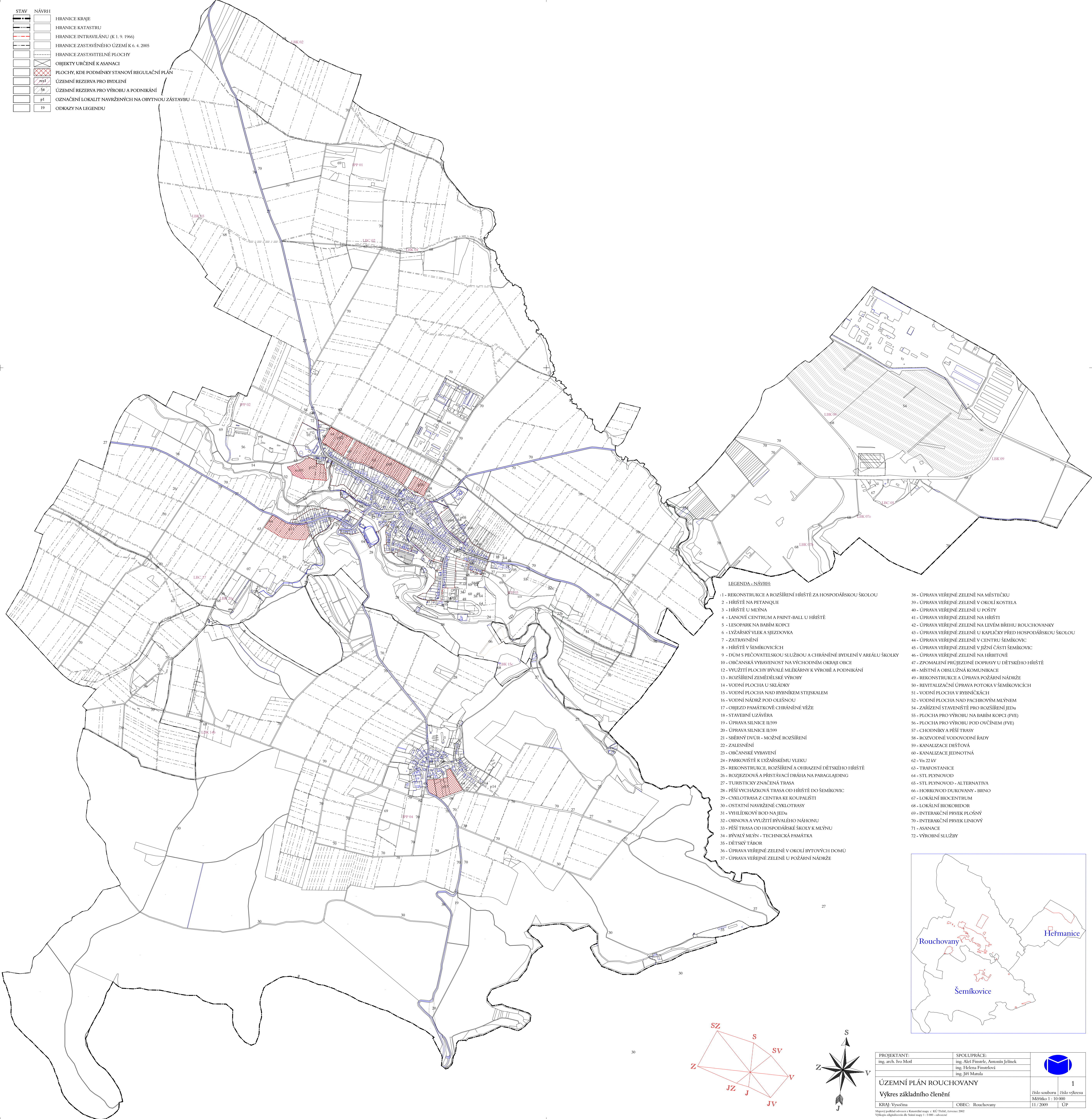
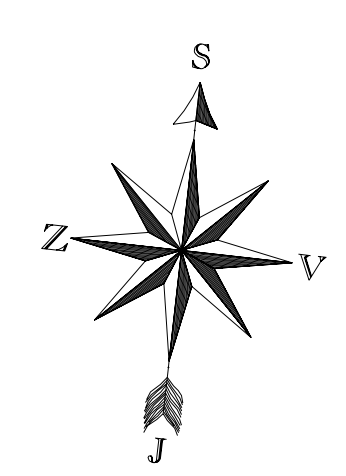
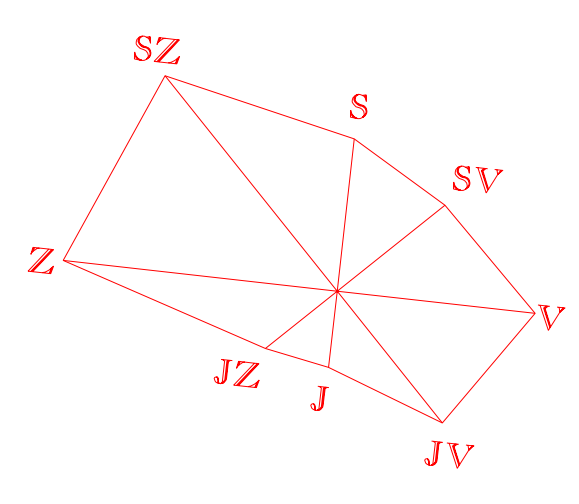
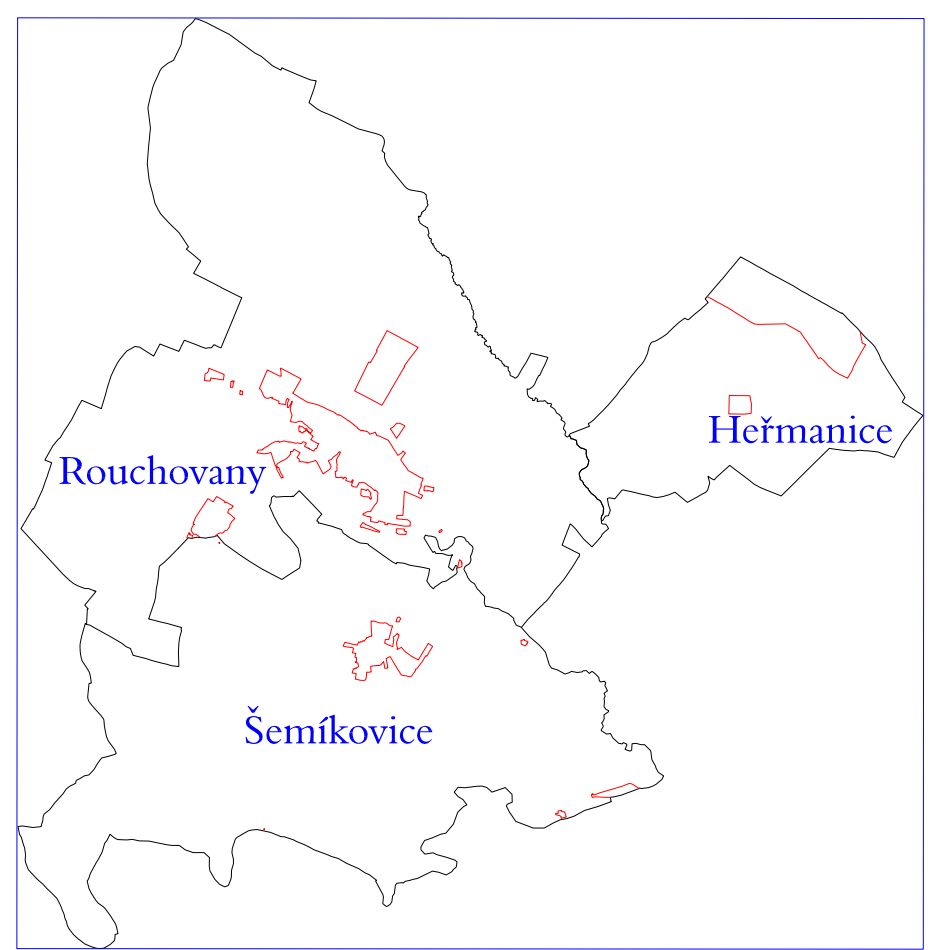


STAV	NÁVRH	
		HRANICE KRAJE
		HRANICE KATASTRU
		HRANICE INTRAVILÁNU (K 1.9.1966)
		HRANICE ZASTAVĚNÉHO ÚZEMÍ K 6.4.2005
		HRANICE ZASTAVITELNÉ PLOCHY
		OBJEKTY URČENÉ K ASANACI
		PLOCHY, KDE PODMÍNKY STANOVÍ REGULAČNÍ PLÁN
		ÚZEMNÍ REZERVA PRO BYDLENÍ
		ÚZEMNÍ REZERVA PRO VÝROBU A PODNIKÁNÍ
		OZNAČENÍ LOKALIT NAVRŽENÝCH NA OBYTNOU ZÁSTAVBU
		ODKAZY NA LEGENDU



LEGENDA - NÁVRH

- 1 - REKONSTRUKCE A ROZŠÍŘENÍ HRŠTĚ ZA HOSPODÁŘSKOU ŠKOLOU
- 2 - HRŠTĚ NA PETANQUE
- 3 - HRŠTĚ U MLÝNA
- 4 - LANOVÉ CENTRUM A PAINT-BALL U HRŠTĚ
- 5 - LESOPARK NA BABÍM KOPCI
- 6 - LYŽAŘSKÝ VLEK A SJEZDOVKA
- 7 - ZATRAVNĚNÍ
- 8 - HRŠTĚ V ŠEMÍKOVICÍCH
- 9 - DUM S PEČOVATELSKOU SLUŽBOU A CHRÁNĚNÉ BYDLENÍ V AREÁLU ŠKOLKY
- 10 - OBČANSKÁ VYBAVENOST NA VÝCHODNÍM OKRAJI OBCE
- 12 - VYUŽITÍ PLOCHY BÝVALÉ MLÉKARNY K VÝROBĚ A PODNIKÁNÍ
- 13 - ROZŠÍŘENÍ ZEMĚDĚLSKÉ VÝROBY
- 14 - VODNÍ PLOCHA U SKLÁDKY
- 15 - VODNÍ PLOCHA NAD RYBNÍKEM STEJSKALEM
- 16 - VODNÍ NÁDRŽ POD OLEŠNOU
- 17 - OBJEZD PAMÁTKOVÉ CHRÁNĚNÉ VĚŽE
- 18 - STAVEBNÍ UZÁVĚRA
- 19 - ÚPRAVA SILNICE II/399
- 20 - ÚPRAVA SILNICE II/399
- 21 - ŠIBŔNÝ DVŮR - MOŽNÉ ROZŠÍŘENÍ
- 22 - ZALESNĚNÍ
- 23 - OBČANSKÉ VYBAVENÍ
- 24 - PARKOVISTĚ K LYŽAŘSKÉMU VLEKU
- 25 - REKONSTRUKCE, ROZŠÍŘENÍ A OHRAZENÍ DĚTSKÉHO HRŠTĚ
- 26 - ROZJEZDOVÁ A PŘÍSTAVACÍ DRÁHA NA PARAGLIDING
- 27 - TURISTICKY ZNAČENÁ TRASA
- 28 - PĚŠÍ VÝCHÝZKOVÁ TRASA OD HRŠTĚ DO ŠEMÍKOVIC
- 29 - CYKLOTRASA Z CENTRA KE KOUPALIŠTI
- 30 - OSTATNÍ NAVRŽENÉ CYKLOTRASY
- 31 - VYHLÍDKOVÝ BOD NA JEDU
- 32 - OBNOVA A VYUŽITÍ BÝVALÉHO NÁHONU
- 33 - PĚŠÍ TRASA OD HOSPODÁŘSKÉ ŠKOLY K MLÝNU
- 34 - BÝVALÝ MLÝN - TECHNICKÁ PAMÁTKA
- 35 - DĚTSKÝ TÁBOR
- 36 - ÚPRAVA VEŘEJNÉ ZELENE V OKOLÍ BYTOVÝCH DOMŮ
- 37 - ÚPRAVA VEŘEJNÉ ZELENE U POŽÁRNÍ NÁDRŽE
- 38 - ÚPRAVA VEŘEJNÉ ZELENE NA MĚSTEČKU
- 39 - ÚPRAVA VEŘEJNÉ ZELENE V OKOLÍ KOSTELA
- 40 - ÚPRAVA VEŘEJNÉ ZELENE U POŠTY
- 41 - ÚPRAVA VEŘEJNÉ ZELENE NA HRŠTĚ
- 42 - ÚPRAVA VEŘEJNÉ ZELENE NA LEVÉM BŘEHU ROUCHOVANKY
- 43 - ÚPRAVA VEŘEJNÉ ZELENE U KAPLÍČKY PŘED HOSPODÁŘSKOU ŠKOLOU
- 44 - ÚPRAVA VEŘEJNÉ ZELENE V CENTRU ŠEMÍKOVIC
- 45 - ÚPRAVA VEŘEJNÉ ZELENE V JIŽNÍ ČÁSTI ŠEMÍKOVIC
- 46 - ÚPRAVA VEŘEJNÉ ZELENE NA HRŠTĚ
- 47 - ZPOMALENÍ PRŮJEZDNÉ DOPRAVY U DĚTSKÉHO HRŠTĚ
- 48 - MÍSTNÍ A OBSLUŽNÁ KOMUNIKACE
- 49 - REKONSTRUKCE A ÚPRAVA POŽÁRNÍ NÁDRŽE
- 50 - REVITALIZAČNÍ ÚPRAVA POTOKA V ŠEMÍKOVICÍCH
- 51 - VODNÍ PLOCHA V RYBNÍČKÁCH
- 52 - VODNÍ PLOCHA NAD PACHOVÝM MLÝNEM
- 54 - ZAŘÍZENÍ STAVENIŠTĚ PRO ROZŠÍŘENÍ JEDU
- 55 - PLOCHA PRO VÝROBU NA BABÍM KOPCI (FVE)
- 56 - PLOCHA PRO VÝROBU POD OVCÍMEM (FVE)
- 57 - CHODNÍKY A PĚŠÍ TRASY
- 58 - ROZVODNÉ VODOVODNÉ ŘÁDY
- 59 - KANALIZACE DĚŠŤOVÁ
- 60 - KANALIZACE JEDNOTNÁ
- 62 - Vn 22 kV
- 63 - TRAFOSTANICE
- 64 - STL PLYNOVOD
- 65 - STL PLYNOVOD - ALTERNATIVA
- 66 - HOROVOD DUROVANY - BRNO
- 67 - LOKÁLNÍ BIOCENTRUM
- 68 - LOKÁLNÍ BIOKORIDOR
- 69 - INTERAKČNÍ PRVEK PLOŠNÝ
- 70 - INTERAKČNÍ PRVEK LINIOVÝ
- 71 - ASANACE
- 72 - VÝROBNÍ SLUŽBY



PROJEKTANT: ing. arch. Ivo Modl	SPOLUPRÁCE: ing. Aleš Finštrle, Antonín Jelinek ing. Helena Finštrlová ing. Jiří Maňala	
ÚZEMNÍ PLÁN ROUCHOVANY		
Výkres základního členění		1
KRAJ: Vysočina	OBEC: Rouchovany	číslo souboru 11/2009
Měřítko 1 : 10 000		číslo výkresu ÚP

Magnetický podklad: soubor s křivkami a křivkami mapy © KÚ Třebíč, červenec 2002
Výkres upraven podle územního plánu 1 : 1000 - odvozený