STAV	NÁVRH	
		HRANICE KRAJE
		HRANICE KATASTRU
		HRANICE INTRAVILÁNU (K 1. 9. 1966)
		HRANICE ZASTAVĚNÉHO ÚZEMÍ K 6. 4. 2005
		HRANICE ZASTAVITELNÉ PLOCHY
		LESY
		PLOCHY OBYTNÉ
	p1	OZNAČENÍ LOKALIT NAVRŽENÝCH NA OBYTNOU ZÁSTAVBU
		PLOCHY PRO SPORT, REKREACI A CESTOVNÍ RUCH
		OBJEKTY A PLOCHY OBČANSKÉ INFRASTRUKTURY
		OBJEKTY A PLOCHY TECHNICKÉ VYBAVENOSTI
		OBJEKTY A PLOCHY PRO VÝROBU A PODNIKÁNÍ
		OBJEKTY A PLOCHY PRO VÝROBU A PODNIKÁNÍ - REZERVA
		VEŘEJNÁ ZELEŇ SE ZÁKORMEM ZPF
		VEŘEJNÁ ZELEŇ BEZ ZÁKORU ZPF
		ODSTAVNÉ A MANIPULAČNÍ PLOCHY
		LOKÁLNÍ BIOCENTRUM
		LOKÁLNÍ BIOKORIDOR
		INTERAKČNÍ PRVEK
		CHODNÍKY
		PĚŠÍ TRASY
		TURISTICKÉ TRASY
		CYKLOTRASY
		AUTOBUSOVÁ ZASTÁVKA BEZ PŘÍSTŘEŠKU / S PŘÍSTŘEŠKEM
		VODNÍ TOKY A VODNÍ PLOCHY
		VODNÍ TOK OBČASNÝ / ZATRUBNĚNÝ
		PROVEDENÉ MELIORACE DLE ZVS TŘEBÍČ
		PRO ZEMĚDĚLSKÉHO PROVOZU
		ÚZEMÍ ARCHEOLOGICKÉHO ZÁJMU
		PLOCHA ZREKULTIVOVANÉ SKLÁDKY
		OBJEKTY URČENÉ K ASANACI
		OCHRANNÉ PÁSMO HŘBITOVA
		TRAFOSTANICE 22/0,4 kV / TELEFONNÍ AUTOMAT
		OCHRANNÉ PÁSMO VVN 400 kV
		OCHRANNÉ PÁSMO VVN 110 kV
		OCHRANNÉ PÁSMO VN 22 kV A TRAFOSTANIC
		KŘÍŽ
		DŮLNY POZEMKŮ DLE KATASTRU NEMOVITOSTÍ
		ORNÁ PŮDA
		ZAHRADA
		TRVALÝ TRAVNÍ POROST
		OSTATNÍ PLOCHA
		LESNÍ POZEMEK
		ZASTAVĚNÁ PLOCHA A NÁDVOŘÍ
		HRANICE BONITOVANÝCH PŮDNĚ EKOLOGICKÝCH JEDNOTEK (BPEJ)
5.34.00		KÓDY BPEJ
III		TŘÍDA OCHRANY ZEMĚDĚLSKÉHO PŮDNÍHO FONDU
		OHRANIČENÍ JEDNOTLIVÝCH LOKALIT ZÁKORU ZPF
18		ODKAZY NA LEGENDU

LEGENDA – NÁVRH:

1 - REKONSTRUKCE A ROZŠÍŘENÍ HŘIŠTĚ ZA HOSPODÁŘSKOU ŠKOLOU
2 - HŘIŠTĚ NA PETANQUE
3 - HŘIŠTĚ U MLÝNA
4 - LANOVÉ CENTRUM A PAINT-BALL U HŘIŠTĚ
5 - LESOPARK NA BABÍM KOPCI
6 - LYŽÁRSKÝ VLEK K SJEZDOVKA
7 - ZATRAVNĚNÍ
8 - HŘIŠTĚ V ŠEMÍKOVICÍCH
9 - DŮM S PEČOVATELSKOU SLUŽBOU A CHRÁNĚNÉ BYDLENÍ V AREÁLU ŠKOLKY
10 - OBČANSKÁ VYBAVENOST NA VÚ SUDOMÍN OBRAZ OBCE
12 - VYUŽITÍ PLOCHY BÝVALÉ MLÉKÁRNY K VÝROBĚ A PODNIKÁNÍ
13 - ROZŠÍŘENÍ ZEMĚDĚLSKÉ VÝROBY
14 - VODNÍ PLOCHA U SKLÁDKY
15 - VODNÍ PLOCHA NAD RYBNÍKEM STŘEJSKALEM
16 - VODNÍ NÁDRŽ POD OLEŠNOU
17 - OBEZD PAMÁTKOVĚ CHRÁNĚNÉ VĚŽE
18 - STAVEBNÍ ÚZÁVĚRA
19 - ÚPRAVA SILNICE II/399
20 - ÚPRAVA SILNICE II/399
21 - SMĚRNÝ TAVER - MOŽNÉ ROZŠÍŘENÍ
22 - ZALESNĚNÍ
23 - OBČANSKÉ VYBAVENÍ
24 - PARKOVIŠTĚ A UVÁŽÉRÁMU VELKU
25 - REKONSTRUKCE, ROZŠÍŘENÍ A OHRAZENÍ DĚTSKÉHO HŘIŠTĚ
26 - ROZJEZDOVÁ A PŘISTÁVACÍ DRÁHA NA PARAGLAJDING
27 - TURISTICKY ZNAČENÁ TRASA
28 - PĚŠÍ VYCHÁZKOVÁ TRASA OD HŘIŠTĚ DO ŠEMÍKOVIC
29 - CYKLOTRASA Z CENTRA KE KOUPALIŠTI
30 - OTÁZATNÉ NAVRŽENÉ CYKLOTRASY
31 - VYHLÉDKOVÝ BOD NA JEŽN
32 - OBNOVA A VYUŽITÍ BÝVALÉHO NÁHONU
33 - PĚŠÍ TRASA OD HOSPODÁŘSKÉ ŠKOLY K MLÝNU
34 - BÝVALÝ MLÝN - TECHNICKÁ PAMÁTKA
35 - DĚTSKÝ TÁBOR
36 - ÚPRAVA VEŘEJNÉ ZELENĚ V OKOLÍ BYTOVÝCH DOMŮ
37 - ÚPRAVA VEŘEJNÉ ZELENĚ U POŽÁRNÍ NÁDRŽE
38 - ÚPRAVA VEŘEJNÉ ZELENĚ NA MĚSTEČKU
39 - ÚPRAVA VEŘEJNÉ ZELENĚ V OKOLÍ KOSTELA
40 - ÚPRAVA VEŘEJNÉ ZELENĚ U POŠTY
41 - ÚPRAVA VEŘEJNÉ ZELENĚ NA HŘIŠTI
42 - ÚPRAVA VEŘEJNÉ ZELENĚ NA LEVÉM BŘEHU HOUCHOVANKY
43 - ÚPRAVA VEŘEJNÉ ZELENĚ U KAPLIČKY PŘED HOSPODÁŘSKOU ŠKOLOU
44 - ÚPRAVA VEŘEJNÉ ZELENĚ V CENTRU ŠEMÍKOVIC
45 - ÚPRAVA VEŘEJNÉ ZELENĚ V JIŽNÍ ČÁSTI ŠEMÍKOVIC
46 - ÚPRAVA VEŘEJNÉ ZELENĚ NA HŘBITOVĚ
47 - ZPOMALENÍ PROJEZDNÉ DOPRAVY U DĚTSKÉHO HŘIŠTĚ
48 - MÍSTNÍ A OBSLUŽNÁ KOMUNIKACE
49 - REKONSTRUKCE A ÚPRAVA POŽÁRNÍ NÁDRŽE
50 - REVITALIZAČNÍ ÚPRAVA POTOKA V ŠEMÍKOVICÍCH
51 - VODNÍ PLOCHA V RYBNÍČKÁCH
52 - VODNÍ PLOCHA NAD PACHROVÝM MLÝNEM
54 - ZAŘÍZENÍ STAVENIŠTĚ PRO ROZŠÍŘENÍ JEŽN
55 - PLOCHA PRO VÝROBU NA BABÍM KOPCI (PVE)
56 - PLOCHA PRO VÝROBU POD OVČÍNEM (PVE)
57 - CHODNÍKY A PĚŠÍ TRASY
58 - ROZVODNÉ VODOVODNÍ ŘADY
59 - KANALIZACE DEŠŤOVÁ
60 - KANALIZACE JEDNOTNÁ

62 - VN ZÁVY
63 - TRAFOSTANICE
64 - TEL PŘÍPOJNICE
65 - STL PLYNOVOD – ALTERNATIVA
66 - HORKOVOD DÁLKOVÝ – BRNO
67 - LOKÁLNÍ BIOCENTRUM
68 - LOKÁLNÍ BIOKORIDOR
69 - INTERAKČNÍ PRVEK PLOŠNÝ
70 - INTERAKČNÍ PRVEK LINIOVÝ
71 - ASANACE
72 - VÝROBNÍ SLUŽBY

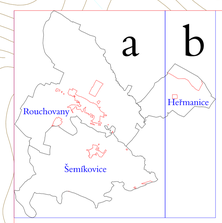

STAV	NÁVRH	
		HRANICE KRAJE
		HRANICE KATASTRU
		HRANICE ZASTAVĚNÉHO ÚZEMÍ OBCE K 6. 4. 2005
		LESY
		VODNÍ TOKY A VODNÍ PLOCHY
		PROVEDENÉ MELIORACE DLE ZVS TŘEBÍČ
		TRAFOSTANICE 22/0,4 kV
		OCHRANNÉ PÁSMO VVN 400 kV
		OCHRANNÉ PÁSMO VVN 110 kV
		OCHRANNÉ PÁSMO VN 22 kV A TRAFOSTANIC
		HRANICE BONITOVANÝCH PŮDNĚ EKOLOGICKÝCH JEDNOTEK (BPEJ)
5.34.00		KÓDY BPEJ
III		TŘÍDA OCHRANY ZEMĚDĚLSKÉHO PŮDNÍHO FONDU

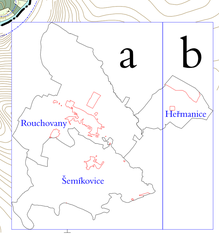

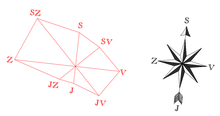

ZPRACOVATEL:	SPOLUPRACE:	
ing. arch. Ivo Morl	ing. Aleš Fasarek, Antonín Jelínek ing. Helena Fasarková ing. Jiří Matula	
ÚZEMNÍ PLÁN ROUCHOVANY Výkres předpokládaných záborů půdního fondu	číslo souboru: Měřítko: 1 : 5 000	číslo výkresu: 10a
KRAJ: Vysočina / OBEC: Rouchovany	11 / 2009	ÚP

Mapový podklad zobrazen v Katastrální mapě v KG Vrchlí (rok vyd. 2002)
Výkaz odpadních ploch dle Mapy mapy 1:5 000 - zakresení

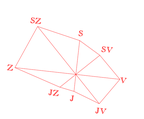

ZPRACOVATEL:	SPOLUPRACE:	
ing. arch. Ivo Morl	ing. Aleš Fasarek, Antonín Jelínek ing. Helena Fasarková ing. Jiří Matula	
ÚZEMNÍ PLÁN ROUCHOVANY Výkres předpokládaných záborů půdního fondu	číslo souboru: Měřítko: 1 : 5 000	číslo výkresu: 10b
KRAJ: Vysočina / OBEC: Rouchovany	11 / 2009	ÚP

Mapový podklad zobrazen v Katastrální mapě v KG Vrchlí (rok vyd. 2002)
Výkaz odpadních ploch dle Mapy mapy 1:5 000 - zakresení