STAV	NÁVRH	REZERVA	
			HRANICE KRAJE
			HRANICE KATASTRU
			HRANICE INTRAVILÁNU (K 1. 9. 1966)
			HRANICE ZASTAVĚNÉHO ÚZEMÍ K 6. 4. 2005
			HRANICE ZASTAVITELNÉ PLOCHY
			ZASTAVĚNÁ ÚZEMÍ OBCÍ LEŽÍCÍCH MIMO ŘEŠENÉ ÚZEMÍ
			PLOCHY OBYTNÉ (PLOCHY BYTOVÝCH DOMŮ)
			PLOCHY OBYTNÉ (PLOCHY INDIVIDUÁLNÍHO BYDLENÍ)
			OZNAČENÍ LOKALIT NAVRŽENÝCH NA OBYTNOU ZÁSTAVBU
			PLOCHY OBČANSKÉ INFRASTRUKTURY
			PLOCHY TECHNICKÉ INFRASTRUKTURY
			PLOCHY ZEMĚDĚLSKÉ VÝROBY
			PLOCHY PRO VÝROBU A PODNIKÁNÍ
			PLOCHY PRO SPORT, REKREACI A CESTOVNÍ RUCH
			ZELEŇ VEŘEJNÁ / HŘBITOV
			LESOPARK
			ZELEŇ SOUKROMÁ / ZELEŇ VYHRAZENÁ
			ZELEŇ DOPROVODNÁ, LADA
			TRVALÉ TRAVNÍ POROSTY / ORNÁ PŮDA
			VÝRAZNĚ VZROSTLÉ STROMY
			PAMÁTNÝ STROM A JEHO OCHRANNÉ PÁSMO
			STROM CHRÁNĚNÝ STÁTEM
			OSAMĚLÝ STROM DLE PODKLADŮ OKÚ TŘEBÍČ
			LESY
			HRANICE 50 m OD OKRAJE POZEMKŮ URČENÝCH K PLNĚNÍ FUNKCÍ LESA
			VODNÍ PLOCHY
			VODNÍ TOKY STÁLÉ / OBČASNÉ
			VODNÍ TOK ZATRUBNĚNÝ
			PROVEDENÉ MELIORACE DLE ZVS TŘEBÍČ
			ŽELEZNIČNÍ VLEČKA DO JETe
			VEŘEJNÝ DOPRAVNÍ PÁS
			OSY SILNIC 2. A 3. TŘÍDY
			SILNICE II. TŘÍDY
			SILNICE III. TŘÍDY
			OBSLUŽNÉ A MÍSTNÍ KOMUNIKACE
			ÚČELOVÁ KOMUNIKACE
			BODELKOVÉ TROJÚHELNÍKY
			CYKLOTRASY / PĚŠÍ TRASY
			ODSTAVNÉ A MANIPULAČNÍ PLOCHY
PL/GS	PS/		PARKOVIŠTĚ / GARÁŽE S UVEDENÍM KAPACITY
II/ 602			OZNAČENÍ SILNIC 2. TŘÍDY
III/ 4886			OZNAČENÍ SILNIC 3. TŘÍDY
			AUTOBUSOVÁ ZASTÁVKA BEZ PŘÍSTŘEŠKU / S PŘÍSTŘEŠKEM
			ZEMĚDĚLSKÉ A LESNÍ CESTY
			CYKLOTRASA
			ENERGETICKÁ CYKLOTRASA
			TURISTICKY ZNAČENÉ CESTY
			PŘÍSTŘEŠEK PRO TURISTY
			VENKOVNÍ VEDENÍ VVN 400 kV
			VENKOVNÍ VEDENÍ VVN 110 kV
			VENKOVNÍ VEDENÍ VN 22 kV
			TRAFOSTANICE 22/0,4 kV / TELEFONNÍ AUTOMAT
			RADIORELÉOVÁ TRASA
			TELEKOMUNIKAČNÍ STOŽÁR A JEHO OCHRANNÉ PÁSMO
			DÁLKOVÝ OPTICKÝ KABEL
			HLAVNÍ VODOVODNÍ ŘAD
			VODOJEM
			VODNÍ ZDROJ - STUDNA
			OCHRANNÁ PÁSMA SILNIC 2. A 3. TŘÍDY
			IZOFÓNY HLUKU - 55 dB DEN
			IZOFÓNY HLUKU - 45 dB NOC
			OCHRANNÉ PÁSMO VVN 400 kV
			OCHRANNÉ PÁSMO VVN 110 kV
			KORIDOR PRO VENKOVNÍ VEDENÍ Vn 110 kV SLAVĚTICE - MOR. BUD.
			OCHRANNÉ PÁSMO VN 22 kV A TRAFOSTANIC
			OCHRANNÉ PÁSMO VTL PLYNOVODU
			BEZPEČNOSTNÍ PÁSMO VTL PLYNOVODU
			OCHRANNÉ PÁSMO HŘBITOVA
			OCHRANNÉ PÁSMO HLAVNÍHO VODOVODNÍHO ŘADU
			HRANICE OCHRANNÉHO PÁSMA JETe
			PRO ZEMĚDĚLSKÉHO PROVOZU - SOUČASNÝ STAV DOHYTKA
			OCHRANNÁ PÁSMA VOJENSKÉHO LETIŠTĚ - NEVYHLÁŠENÁ
			OP KUŽELOVÉ PLOCHY (MIMO ŘEŠENÉ ÚZEMÍ)
			HRANICE PODDOLOVANÉHO ÚZEMÍ
			HRANICE POVODÍ
			VYHLÁŠENÉ ZÁPLAVOVÉ ÚZEMÍ
			ÚZEMÍ ARCHEOLOGICKÉHO ZÁJMU
			PLOCHA ZREKULTIVOVANÉ SKLÁDKY
			OBJEKTY URČENÉ K SANACI
			PAMÁTKOVĚ CHRÁNĚNÉ OBJEKTY
			PAMÁTKY MÍSTNÍHO VÝZNAMU
			HRANICE EVROPSKY VÝZNAMNÉ LOKALITY CZ 0623819
			HRANICE PŘÍRODNÍHO PARKU BORYTNÁ
			VÝZNAMNÝ KRAJINNÝ PRVEK
			REGIONÁLNÍ BIOCENTRUM
RBK 8			REGIONÁLNÍ BIOKORIDOR
LBC 1	LBC		LOKÁLNÍ BIOCENTRUM
LBK 1	LBK		LOKÁLNÍ BIOKORIDOR
			INTERAKČNÍ PRVKY PLOŠNÉ
IPP 1			OZNAČENÍ INTERAKČNÍCH PRVKŮ PLOŠNÝCH
			INTERAKČNÍ PRVKY LINIOVÉ (ALEJE)
IPL 1			OZNAČENÍ INTERAKČNÍCH PRVKŮ LINIOVÝCH
10			ODKAZY NA LEGENDU

LEGENDA – NÁVRH

1 – REKONSTRUKCE A ROZŠÍŘENÍ HŘIŠTĚ ZA HOSPODÁŘSKOU ŠKOLOU
2 – HŘIŠTĚ NA PETANQUE
3 – HŘIŠTĚ U MLÝNA
4 – LANOVÉ CENTRUM A PAINT-BALL U HŘIŠTĚ
5 – LESOPARK NA BABÍM KOPCI
6 – LYŽAŘSKÉ VLEK A SJEZDOVKA
7 – ZATRAVNĚNÍ
8 – HŘIŠTĚ V ŠEMÍKOVICÍCH
9 – DUM S PEČOVATELSKOU SLUŽBOU A CHRÁNĚNÉ BYDLENÍ V AREÁLU ŠKOLKY
10 – OBČANSKÁ VYBAVENOST NA VÝCHODNÍM OKRAJI OBCE
12 – VYUŽITÍ PLOCHY BÝVALÉ MLÉKÁRNY K VÝROBĚ A PODNIKÁNÍ
13 – ROZŠÍŘENÍ ZEMĚDĚLSKÉ VÝROBY
14 – VODNÍ PLOCHA U SKLÁDKY
15 – VODNÍ PLOCHA NAD RYBNÍKEM STEJSKALEM
16 – VODNÍ NÁDRŽ POD OLŠENKU
17 – OBJEZD PAMÁTKOVĚ CHRÁNĚNÉ VĚŽE
18 – STAVEBNÍ UZÁVĚRA
19 – ÚPRAVA SILNICE II/399
20 – ÚPRAVA SILNICE II/399
21 – SMĚRNÝ ÚVUR – MOŽNÉ ROZŠÍŘENÍ
22 – ZALESNĚNÍ
23 – OBČANSKÉ VYBAVENÍ
24 – PARKOVIŠTĚ A ÚZEMÍ RESMU, VLEKU
25 – REKONSTRUKCE, ROZŠÍŘENÍ A OHRAZENÍ DĚTSKÉHO HŘIŠTĚ
26 – ROZJEZDOVÁ A PŘÍSTAVACÍ DRÁHA NA PARAGLIDING
27 – TURISTICKY ZNAČENÁ TRASA
28 – PĚŠÍ VYCHÁZKOVÁ TRASA OD HŘIŠTĚ DO ŠEMÍKOVIC
29 – CYKLOTRASA Z CENTRA KE KOUPALIŠTI
30 – OSTATNĚ NAVRŽENÉ CYKLOTRASY
31 – VYSLEDKOVÝ BOD NA JETe
32 – OBNOVA A VYUŽITÍ BÝVALÉHO NÁSYPU
33 – PĚŠÍ TRASA OD HOSPODÁŘSKÉ ŠKOLY K MLÝNU
34 – BÝVALÝ MLÝN – TECHNICKÁ PAMÁTKA
35 – DĚTSKÝ ŘÁDEK
36 – ÚPRAVA VEŘEJNÉ ZELENĚ V OKOLÍ BYTOVÝCH DOMŮ
37 – ÚPRAVA VEŘEJNÉ ZELENĚ U POŽÁRNÍ NÁDRŽE
38 – ÚPRAVA VEŘEJNÉ ZELENĚ NA MĚSTEČKU
39 – ÚPRAVA VEŘEJNÉ ZELENĚ V OKOLÍ KOSTELA
40 – ÚPRAVA VEŘEJNÉ ZELENĚ U POŠTY
41 – ÚPRAVA VEŘEJNÉ ZELENĚ NA HŘIŠTI
42 – ÚPRAVA VEŘEJNÉ ZELENĚ NA LEVÉM BŘEHU BOUCHOVANKY
43 – ÚPRAVA VEŘEJNÉ ZELENĚ U KAPLIČKY PŘED HOSPODÁŘSKOU ŠKOLOU
44 – ÚPRAVA VEŘEJNÉ ZELENĚ V CENTRU ŠEMÍKOVIC
45 – ÚPRAVA VEŘEJNÉ ZELENĚ V JIŽNÍ ČÁSTI ŠEMÍKOVIC
46 – ÚPRAVA VEŘEJNÉ ZELENĚ NA HŘBITOVĚ
47 – ZPOMALENÍ PRUŽEJNÉ DOPRAVY U DĚTSKÉHO HŘIŠTĚ
48 – MÍSTNÍ A OBSLUŽNÁ KOMUNIKACE
49 – REKONSTRUKCE A ÚPRAVA POŽÁRNÍ NÁDRŽE
50 – REVITALIZAČNÍ ÚPRAVA POTOKA V ŠEMÍKOVICÍCH
51 – VODNÍ PLOCHA V RYBNÍČCÍCH
52 – VODNÍ PLOCHA NAD PACHROVÝM MLÝNEM
54 – ZAŘÍZENÍ STAVENIŠTĚ PRO ROZŠÍŘENÍ JETe
55 – PLOCHA PRO VÝROBU NA BABÍM KOPCI (PVE)
56 – PLOCHA PRO VÝROBU POD OVČÍNEM (PVE)
57 – CYKLOTRASA A PĚŠÍ TRASY
58 – ROZVODNÉ VODOVODNÍ ŘADY
59 – KANALIZACE DEŠŤOVÁ
60 – KANALIZACE ZEŠINOVTSÁ
62 – VN 22 kV
63 – TRAFOSTANICE
64 – VTL PLYNOVOD
65 – STL PLYNOVOD – ALTERNATIVA
66 – HOROKVOD ÚLIKOVANY - BRNO
67 – LOKÁLNÍ BIOCENTRUM
68 – LOKÁLNÍ BIOKORIDOR
69 – INTERAKČNÍ PRVEK PLOŠNÝ
70 – INTERAKČNÍ PRVEK LINIOVÝ
71 – RAMPACE
72 – VÝROBNÍ SLUŽBY

Radiorelejová trasa JIS Křižovská hora – JES Dačice

Radiorelejová trasa JIS Křižovská hora – JES Dačice
Vypočtená okraj ochranného pásma ve výšce 465 m n. m.

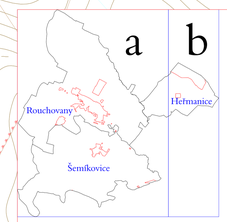

STAV	NÁVRH	REZERVA	
			HRANICE KRAJE
			HRANICE KATASTRU
			HRANICE ZASTAVĚNÉHO ÚZEMÍ OBCE K 6. 4. 2005
			ZASTAVĚNÁ ÚZEMÍ OBCÍ LEŽÍCÍCH MIMO ŘEŠENÉ ÚZEMÍ
			PLOCHY OBČANSKÉ INFRASTRUKTURY
			PLOCHY PRO VÝROBU A PODNIKÁNÍ
			ZELEŇ VEŘEJNÁ
			ZELEŇ DOPROVODNÁ, LADA
			TRVALÉ TRAVNÍ POROSTY / ORNÁ PŮDA
			LESY
			HRANICE 50 m OD OKRAJE POZEMKŮ URČENÝCH K PLNĚNÍ FUNKCÍ LESA
			PASEKY
			VODNÍ PLOCHY
			VODNÍ TOKY STÁLÉ / OBČASNÉ
			VODNÍ TOK ZATRUBNĚNÝ
			PROVEDENÉ MELIORACE DLE ZVS TŘEBÍČ
			ŽELEZNIČNÍ VLEČKA DO JETe
			OSY SILNIC 2. A 3. TŘÍDY
			SILNICE III. TŘÍDY
III/ 4886			OZNAČENÍ SILNIC 3. TŘÍDY
			ZEMĚDĚLSKÉ A LESNÍ CESTY
			ENERGETICKÁ CYKLOTRASA
			TURISTICKY ZNAČENÉ CESTY
			VENKOVNÍ VEDENÍ VVN 400 kV
			VENKOVNÍ VEDENÍ VVN 110 kV
			VENKOVNÍ VEDENÍ VN 22 kV
			TRAFOSTANICE 22/0,4 kV
			HOROKVOD ÚLIKOVANY – BRNO
			RADIORELEOVÁ TRASA
			DÁLKOVÝ OPTICKÝ KABEL
			OCHRANNÉ PÁSMO ŽELEZNIČNÍ VLEČKY DO JETe
			OCHRANNÁ PÁSMA SILNIC 2. A 3. TŘÍDY
			OCHRANNÉ PÁSMO VVN 400 kV
			OCHRANNÉ PÁSMO VVN 110 kV
			OCHRANNÉ PÁSMO VN 22 kV A TRAFOSTANIC
			OCHRANNÉ PÁSMO VTL PLYNOVODU
			BEZPEČNOSTNÍ PÁSMO VTL PLYNOVODU
			HRANICE OCHRANNÉHO PÁSMA JETe
			OCHRANNÉ PÁSMO SILAŽNÍ VÝKOPŘELÉHO PALIVA - 50 m
			OCHRANNÉ PÁSMO SILAŽNÍ VÝKOPŘELÉHO PALIVA – 400 m
			OCHRANNÁ PÁSMA VOJENSKÉHO LETIŠTĚ - NEVYHLÁŠENÁ
			OP KUŽELOVÉ PLOCHY (MIMO ŘEŠENÉ ÚZEMÍ)
			HRANICE POVODÍ
			VYHLÁŠENÉ ZÁPLAVOVÉ ÚZEMÍ
			PAMÁTKY MÍSTNÍHO VÝZNAMU
			HRANICE EVROPSKY VÝZNAMNÉ LOKALITY CZ 0623819
			HRANICE PŘÍRODNÍHO PARKU BORYTNÁ
			VÝZNAMNÝ KRAJINNÝ PRVEK
			LOKÁLNÍ BIOCENTRUM
LBC 1	LBC		OZNAČENÍ LOKÁLNÍHO BIOCENTRA
			LOKÁLNÍ BIOKORIDOR
LBK 1	LBK		OZNAČENÍ LOKÁLNÍHO BIOKORIDORU

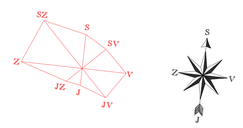

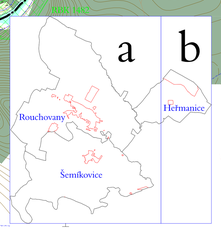

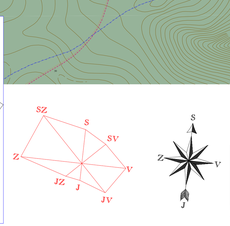

ZPRACOVATEL:	SPOLUPRÁCE:	
ing. arch. Ivo Mrač	ing. Aleš Fusek, Antonín Jelínek	7a
	ing. Helena Fusková	
	ing. Jiří Mazda	
ÚZEMNÍ PLÁN ROUCHOVANY		Číslo souboru / Číslo výkresu
Koordinační výkres		Měřítko: 1 : 5 000
KRAJ: Vysočina	OBEC: Rouchovany	11 / 2009 ÚP

Mapový podklad zobrazen v Katastrální mapě v RGT Praha2, Leviceno 2002
Výškopis zdigitalizován dle Stará mapa 1 : 5 000 - zakresleni

ZPRACOVATEL:	SPOLUPRÁCE:	
ing. arch. Ivo Mrač	ing. Aleš Fusek, Antonín Jelínek	7b
	ing. Helena Fusková	
	ing. Jiří Mazda	
ÚZEMNÍ PLÁN ROUCHOVANY		Číslo souboru / Číslo výkresu
Koordinační výkres		Měřítko: 1 : 5 000
KRAJ: Vysočina	OBEC: Rouchovany	11 / 2009 ÚP

Mapový podklad zobrazen v Katastrální mapě v RGT Praha2, Leviceno 2002
Výškopis zdigitalizován dle Stará mapa 1 : 5 000 - zakresleni